



THE SINGULAR®
PATAGONIA

Puerto Bories Hotel

Excursions Menu 2022/2023



A MEMBER OF

THE LEADING HOTELS
OF THE WORLD®



MANUAL DE EXCURSIONES 2022/2023



BIKING
HORSEBACK RIDING
CULTURAL
SCENIC

KAYAKING
NAVIGATION
TREKKING
HIKING

FLY FISHING
FOTOSAFARI



→ **BIKING**
HORSEBACK RIDING
CULTURAL
SCENIC

KAYAKING
NAVIGATION
TREKKING
HIKING

FLY FISHING
FOTOSAFARI

Biking at Estancia



BICICLETA EN ESTANCIA

We will navigate across Señoret Channel towards Bahía Esperanza Park (a Patagonian ranch) where we will take our bicycles to start a circular ride towards horse trails and open country meadows. We will enjoy beautiful panoramic views of the fjords and the austral mountains that surround us, and also we will pass through Nothofagus forests.

Then, we will descend for the low grounds of the Estancia on the shores of the fjords where we can admire an array of birds from the zone.

Navegaremos por el Canal Señoret hacia la Parque Bahía Esperanza, donde comenzaremos un recorrido circular en bicicletas. Avanzaremos por senderos de caballo y praderas de campo abierto, tendremos hermosas vistas panorámicas de los fiordos y las montañas que nos rodean y cruzaremos bosques de Nothofagus. Luego descendemos por los terrenos bajos de la estancia a orillas del fiordo donde podremos admirar gran variedad de aves de la zona.

INCLUDES

Guide, transportation, mountain bike, helmet and snacks.

- Minimum height: 130 cm (4.2 ft).
- A minimum of 2 people required.
- Excursion is subject to weather conditions.
- Not suitable for pregnant women.

INCLUYE

Guía, transporte, mountain bike, casco y snacks.

- *Altura mínima: 130 cm.*
- *Se requiere un mínimo de 2 personas.*
- *Excursión sujeta a condiciones climáticas.*
- *No apto para mujeres embarazadas.*

HD

Half day
Medio día



3 - 4 hours
3 - 4 horas



Difficulty: Intermediate
Dificultad: Intermedia



Distance: 6.2 miles
Distancia: 10 km



→ **BIKING**
HORSEBACK RIDING
CULTURAL
SCENIC

KAYAKING
NAVIGATION
TREKKING
HIKING

FLY FISHING
FOTOSAFARI

Biking at Three Caves



BICICLETA TRES CUEVAS

Step back to prehistoric times as we venture on bicycles to Cuevas del Milodón Natural Monument. Located only 20 kilometers away from the hotel, this archeological site features caves and eaves that were once inhabited by Patagonian tribes who once lived here.

Retrocede a tiempos prehistóricos mientras nos aventuramos en bicicleta al Monumento Natural Cuevas del Milodón. Ubicado a solo 20 kilómetros del hotel, este sitio arqueológico presenta cuevas que alguna vez fueron habitadas por tribus patagónicas.

In fact, human remains have been found that date back to 6,000 BCE. This excursion will be even more enjoyable thanks to the stunning landscapes we'll bike through, including forests, fields, and the majestic mountains that surround us.

De hecho, se han encontrado restos humanos que datan del año 6000 a.C Esta excursión será aún más agradable gracias a los impresionantes paisajes que recorreremos en bicicleta, incluidos bosques, campos y las majestuosas montañas que nos rodean.

INCLUDES

Guide, transportation, mountain bike, helmet and snacks.

- Minimum height: 130 cm (4.2 ft).
- A minimum of 2 people required.
- Excursion is subject to weather conditions.
- Not suitable for pregnant women.

INCLUYE

Guía, transporte, mountain bike, casco y snacks.

- Altura mínima: 130 cm.
- Se requiere un mínimo de 2 personas.
- Excursión sujeta a condiciones climáticas.
- No apto para mujeres embarazadas.

HD

Half day
Medio día



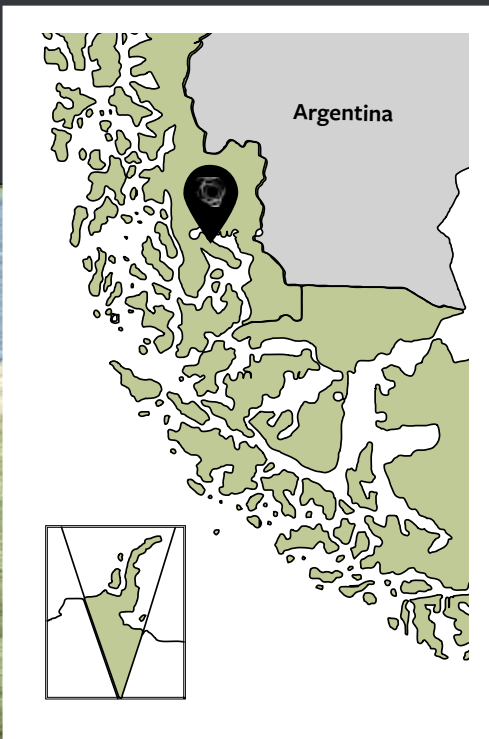
3 - 4 hours
3 - 4 horas



Difficulty: Intermediate
Dificultad: Intermedia



Distance: 12.4 miles
Distancia: 20 km

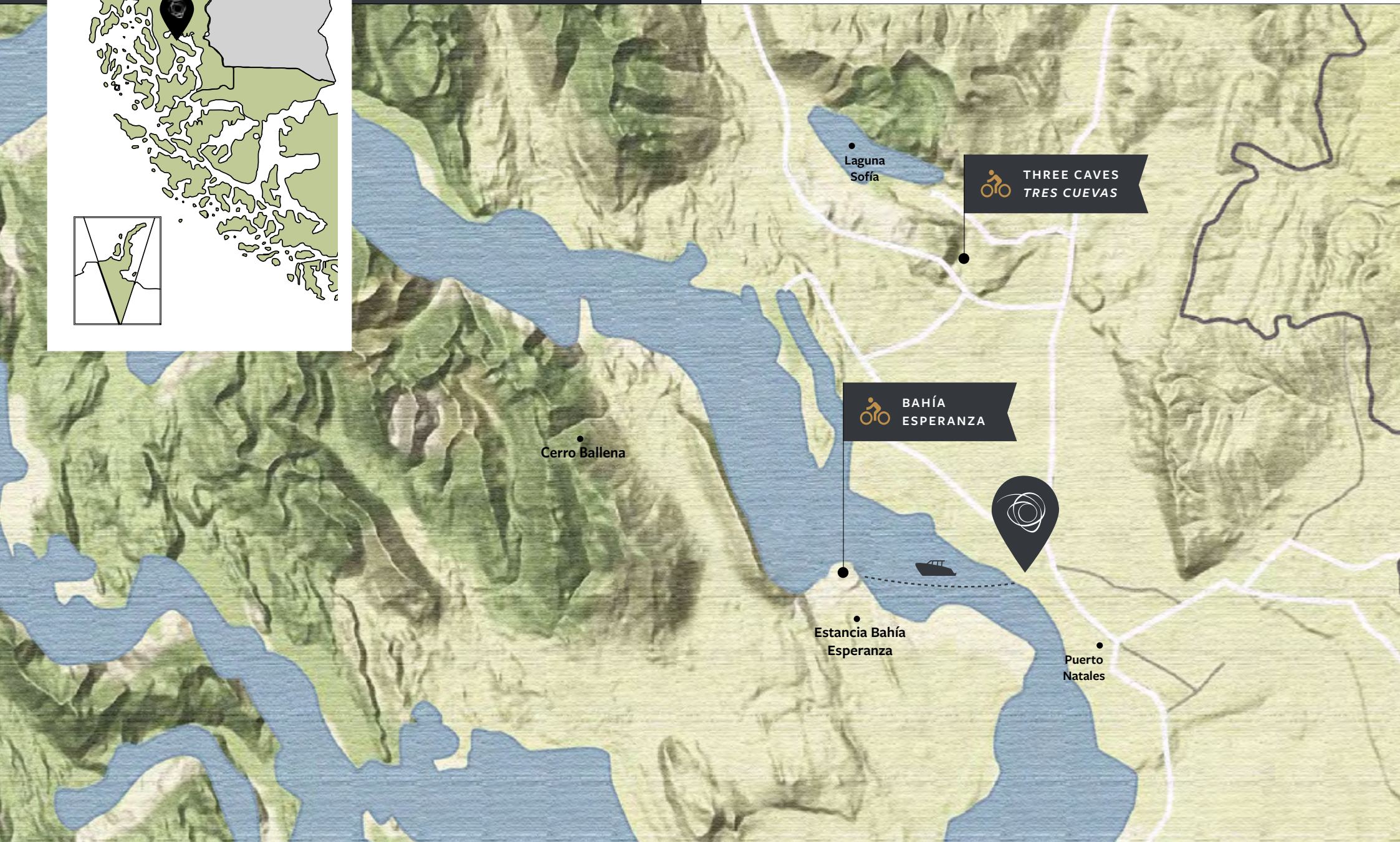


Región de Magallanes
y Antártica Chilena

→ **BIKING**
HORSEBACK RIDING
CULTURAL
SCENIC

KAYAKING
NAVIGATION
TREKKING
HIKING

FLY FISHING
FOTOSAFARI





BIKING
→ **HORSEBACK RIDING**
CULTURAL
SCENIC

KAYAKING
NAVIGATION
TREKKING
HIKING

FLY FISHING
FOTOSAFARI

Horseback riding at Cerro Ballena



CABALGATA CERRO BALLENA

We will cross the Señoret Channel by boat to arrive at Bahía Esperanza Park. Here we will begin our horseback ride towards Ballena Hill.

Cruzaremos el Canal Señoret para llegar a la Parque Bahía Esperanza dónde iniciaremos un recorrido a caballo hacia el Cerro Ballena.

During the ride, we will enjoy majestic views of the austral fjords and, if the weather permits, we can admire the glaciers from the South field as the condors flying overhead.

En el ascenso tendremos magníficas vistas de los fiordos australes y, si la suerte nos acompaña, lograremos admirar los glaciares de hielo sur y el vuelo de los cóndores.

INCLUDES

Guide, transportation, box lunch and snacks.

- Minimum age: subject to level experience.
- A minimum of 2 people required.
- Not suitable for pregnant women.
- Excursion is subject to weather conditions.

INCLUYE

Guía, transporte, almuerzo y snacks.

- *Edad mínima: dependiendo de la experiencia.*
- *Se requiere un mínimo de 2 personas.*
- *No apto para mujeres embarazadas.*
- *Excursión sujeta a condiciones climáticas.*

FD

Full day
Día completo



7 - 8 hours
7 - 8 horas



Difficulty: Advanced
Dificultad: Avanzada



Distance: 15.8 miles
Distancia: 25,5 km



BIKING
→ **HORSEBACK RIDING**
CULTURAL
SCENIC

KAYAKING
NAVIGATION
TREKKING
HIKING

FLY FISHING
FOTOSAFARI

Horseback riding at Laguna Sofía



CABALGATA LAGUNA SOFÍA

A horseback riding excursion that lasts approximately 2 hours while riding through valleys, knolls, lenga and nirre forests trails.

We will ride through viewpoints and prehistoric sites that remain from glacier formations. We will also reach Benitez Hill and observe imposing austral birds flying over it.

Recorreremos a caballo durante cerca de 2 horas aproximadamente quebradas, cerros bajos y senderos de bosques de lenga y ñirres.

Atravesaremos miradores y lugares prehistóricos con historia de formación glaciar. Además podremos observar el Cerro Benítez y distintas especies de aves australes que por lo general lo sobrevuelan.

INCLUDES

Guide, transportation and snacks.

- Minimum age: subject to level experience.
- A minimum of 2 people required.
- Not suitable for pregnant women.

INCLUYE

Guía, transporte y snacks.

- *Edad mínima: dependiendo de la experiencia.*
- *Se requiere un mínimo de 2 personas.*
- *No apto para mujeres embarazadas.*

HD

Half day
Medio día



4 hours
4 horas



Difficulty: Basic
Dificultad: Básica



Distance: 8 miles
Distancia: 13 km



BIKING
→ **HORSEBACK RIDING**
CULTURAL
SCENIC

KAYAKING
NAVIGATION
TREKKING
HIKING

FLY FISHING
FOTOSAFARI

Horseback riding at Bahía Esperanza



CABALGATA BAHÍA ESPERANZA

After navigating the Señoret Channel, we will disembark at Bahía Esperanza Park (a Patagonian ranch) and begin an easy horseback ride, which is also highly recommended for families. The ride will cover the Estancia's terrain from north to south through lush forests and open fields. We will view the spectacular Ultima Esperanza and Eberhard fjords as well as the Puerto Natales town.

Desembarcaremos en la Parque Bahía Esperanza, luego de cruzar navegando el Canal Señoret, para emprender una cabalgata de baja dificultad ideal para realizar en familia. El paseo atraviesa la estancia de norte a sur, pasaremos por bosques frondosos y campos abiertos, y será posible observar los fiordos Ultima Esperanza y Eberhard y la ciudad de Puerto Natales.

INCLUDES

Guide, transportation and snacks.

- Minimum age: subject to level experience.
- A minimum of 2 people required.
- Not suitable for pregnant women.
- Excursion is subject to weather conditions.

INCLUYE

Guía, transporte y snacks.

- *Edad mínima: dependiendo de la experiencia.*
- *Se requiere un mínimo de 2 personas.*
- *No apto para mujeres embarazadas.*
- *Excursión sujeta a condiciones climáticas.*

HD

Half day
Medio día



3 - 4 hours
3 - 4 horas



Difficulty: Basic
Dificultad: Básica



Distance: 5 miles
Distancia: 8 km



BIKING
→ **HORSEBACK RIDING**
CULTURAL
SCENIC

KAYAKING
NAVIGATION
TREKKING
HIKING

FLY FISHING
FOTOSAFARI





BIKING
HORSEBACK RIDING
→ **CULTURAL**
SCENIC

KAYAKING
NAVIGATION
TREKKING
HIKING

FLY FISHING
FOTOSAFARI

Puerto Natales City Tour



CONOCIENDO PUERTO NATALES

The excursion starts from the hotel by the Costanera bordering the Señoret channel towards the center of Puerto Natales.

El recorrido inicia por la costanera, a orillas del Canal Señoret, hacia el centro de la ciudad de Puerto Natales. Es un camino corto de no más de 5.8 Km.

It is a 5.8 Km (3.6 miles) short trip. In town, we will stop at the Main Square, the Municipal building and the main Church, which was built in this Magellan region in the XX century during the cattle fever. We will also visit the Historical Museum where we will learn more about the history of the area. The tour will continue to the “Either Aike” handicraft market and then onto the small town of Puerto Bories.

Allí, visitaremos la Plaza de Armas, el edificio Municipal y la Iglesia, construida en la época de la fiebre ganadera magallánica, a principios del Siglo XX. Iremos al Museo Histórico para conocer más detalles de la historia de la zona, luego al pueblo artesanal de Ether Aike para ver artesanías locales y a la villa Puerto Bories.

INCLUDES

Guide, transportation and museum entrance fee.

- A minimum of 2 people required.

INCLUYE

Guía, transporte y entrada al Museo.

- Se requiere un mínimo de 2 personas.

HD

Half day
Medio día



3 hours
3 horas



Difficulty: Basic
Dificultad: Básica



BIKING
HORSEBACK RIDING
→ **CULTURAL**
SCENIC

KAYAKING
NAVIGATION
TREKKING
HIKING

FLY FISHING
FOTOSAFARI

Cold Storage Plant Tour



FRIGORÍFICO PUERTO BORIES

The Singular Patagonia was built at the former Puerto Bories Cold Storage Plant, which was declared a National Monument in 1996. In the transit areas of the museum-hotel, antique machinery is still intact and visible.

This guided tour allows you to immerse yourself in the history that gave origin to the Sociedad Explotadora Tierra del Fuego in 1915, the most important cold storage plant in Chilean-Argentinean Patagonia.

You will visit the boiler rooms, condensers, blacksmith, turnery as well as the centennial dock that served hundreds of ships for exportation of meat, fat, skin and wool to Europe.

The Singular se construyó dónde había un frigorífico, declarado Patrimonio Nacional en 1996, y en las áreas de transición del hotel aún se visibilizan las maquinarias de antaño.

Este tour guiado permite revivir la historia que dio origen en 1915 a la Sociedad Explotadora Tierra del Fuego, que se convirtió en la planta faenadora más importante de la Patagonia Chilena-Argentina.

Vamos a recorrer la sala de calderas, máquinas, condensadores y talleres de herrería y tornería. Además del antiguo muelle que recibió cientos de barcos para la exportación de productos como carne, grasa, cueros y lana que partían hacia a Europa.

INCLUDES
Guide and museum entrance fee.

· A minimum of 2 people required.

INCLUYE
Guía y entrada al Museo.

· Se requiere un mínimo de 2 personas.

HD

Half day
Medio día



2 hours
2 horas



Difficulty: Basic
Dificultad: Básica



BIKING
HORSEBACK RIDING
→ **CULTURAL**
SCENIC

KAYAKING
NAVIGATION
TREKKING
HIKING

FLY FISHING
FOTOSAFARI

Cooking class



CLASES DE COCINA

A professional Chef of The Singular will provide an entertaining cooking class where we will learn step by step, how to make off king crab and lamb “empanadas”, a typical dish of the Magellanic gastronomy.

We will prepare, stretch, and cut the dough. Based with locally sourced ingredients we will prepare the filling of the empanadas. We will have some time to share a few good moments together while the “empanadas” are baking.

The experience would not be complete without tasting the exquisite empanadas, which will be accompanied with “pebre”, a famous Chilean condiment with a base of coriander, onion, and spicy peppers.... and with our Chilean awarded wines. Cheers!

El profesional Chef del hotel nos enseñará el paso a paso para hacer empanadas de centolla y de cordero, un clásico de la gastronomía local.

Vamos a aprender a hacer la masa, estirlarla, cortarla y preparar el relleno con ingredientes de la zona. También haremos el repulgue. Mientras las empanadas se hornean tendremos la oportunidad de conversar y compartir un grato momento.

Luego, llegará la hora de sentarnos en la mesa a degustar las empanadas que acompañaremos con pebre, el infaltable condimento chileno a base de cilantro, pimientos y cebolla, y una exquisita copa de vino. ¡Salud!

INCLUDES

Cookware, ingredients and recipe.

- A minimum of 2 people required.
- Maximum 6 people for activity.
- Available during afternoons only.

INCLUYE

Utensillos de cocina, ingredientes y receta.

- Se requiere un mínimo de 2 personas.
- Máximo de 6 personas por clase.
- Solamente disponible por las tardes.

HD

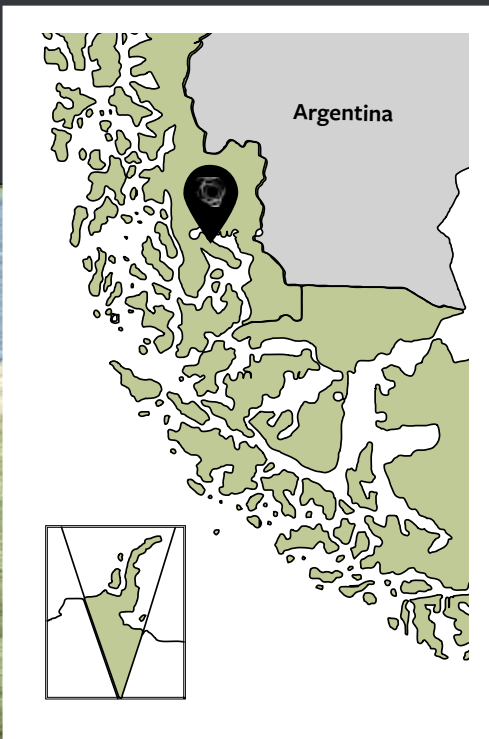
Half day
Medio día



2 -3 hours
2 -3 horas



Difficulty: Basic
Dificultad: Básica

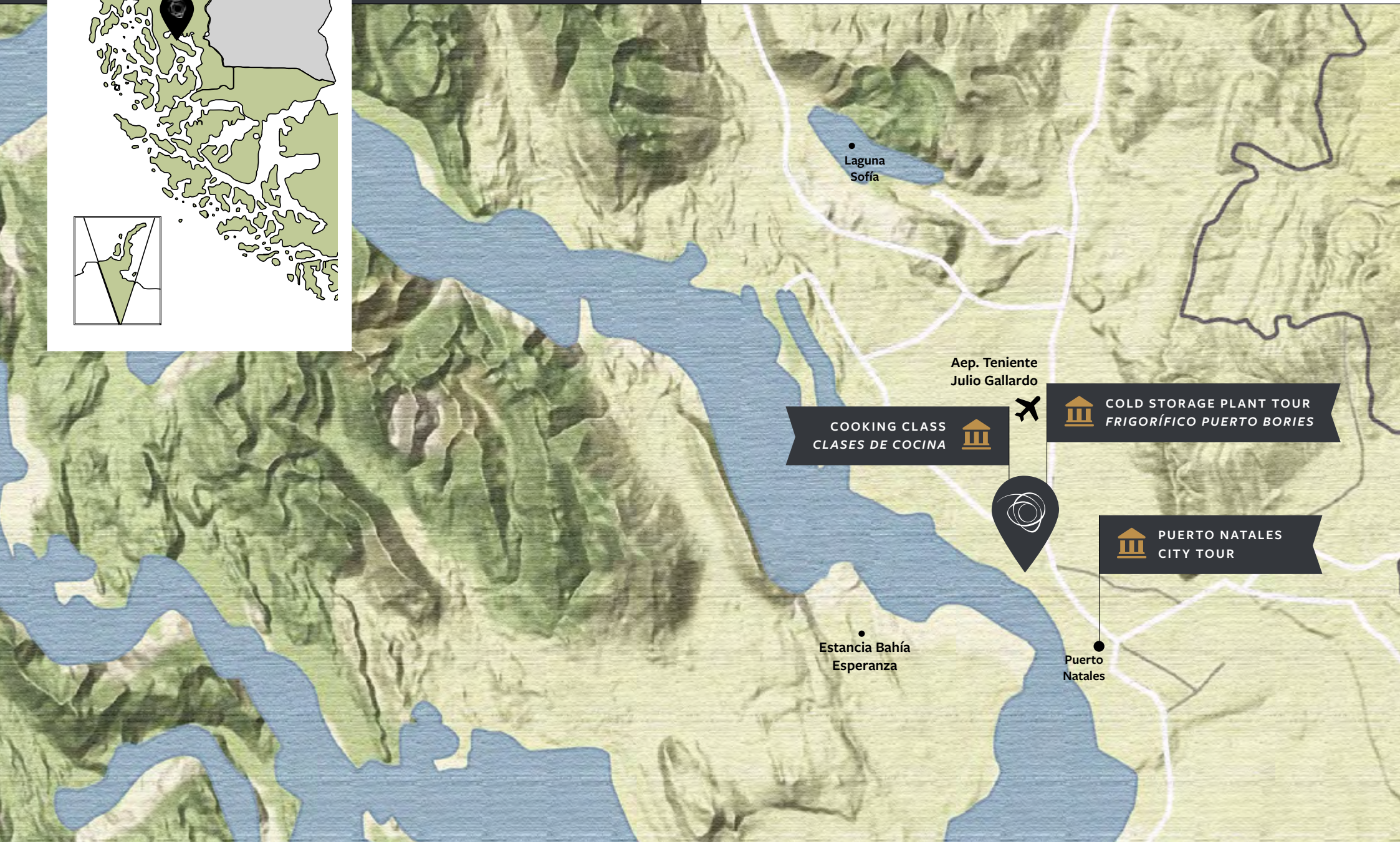


Región de Magallanes
y Antártica Chilena

BIKING
HORSEBACK RIDING
→ **CULTURAL**
SCENIC

KAYAKING
NAVIGATION
TREKKING
HIKING

FLY FISHING
FOTOSAFARI



Laguna
Sofía

Aep. Teniente
Julio Gallardo

COOKING CLASS
CLASES DE COCINA



COLD STORAGE PLANT TOUR
FRIGORÍFICO PUERTO BORIES



PUERTO NATALES
CITY TOUR

Estancia Bahía
Esperanza

Puerto
Natales



BIKING
HORSEBACK RIDING
CULTURAL
→ **SCENIC**

KAYAKING
NAVIGATION
TREKKING
HIKING

FLY FISHING
FOTOSAFARI

Discovering Torres del Paine National Park



TORRES DEL PAINE
NATIONAL PARK

DESCUBRIENDO EL PARQUE NACIONAL TORRES DEL PAINE

What's worthwhile is often difficult, and this challenging climb rewards adventurers with jaw-dropping views of deep-blue lakes, the Paine massif, and the vast expanse of the Patagonian steppe.

We begin in the flatlands near El Bote Bay, steadily increasing our altitude as we ascend the slope of Castillo Mountain. After marveling at our panoramic prize at the peak, we'll descend through forests on our way back to our vehicle.

Tour recomendado para los que quieren capturar las mejores vistas del Parque Nacional Torres del Paine, la 8va maravilla del mundo, en un día de exploración al mejor estilo foto safari. Vamos a parar en algunos de los miradores más importantes del parque desde los que tendremos vistas privilegiadas al macizo Paine. Pasaremos por los coloridos lagos Nordenskjöld, Sarmiento y Pehoé y tendremos la posibilidad de admirar la flora y fauna del lugar.

A medida que avancemos vamos a aprender sobre las formaciones hídricas y rocosas del parque. Caminaremos pequeños tramos, visitaremos Salto Grande y los alrededores de la Cascada Paine para admirar las Torres.

INCLUDES

Guide, transportation, lunch, snacks and park entrance fee.

· A minimum of 2 people required.

INCLUYE

Guía, transporte, almuerzo, snacks y entrada al parque.

· Se requiere un mínimo de 2 personas.

FD

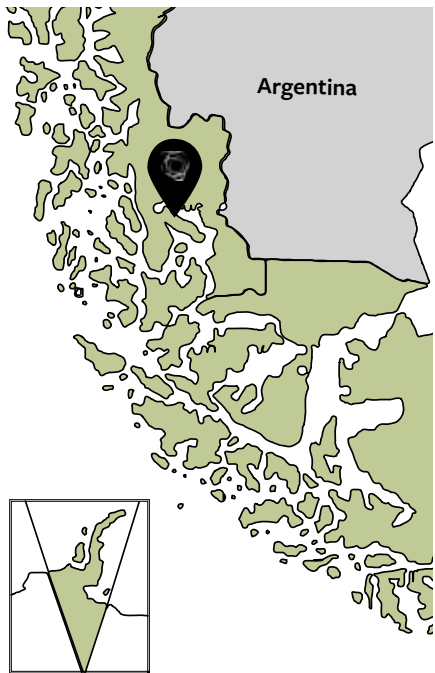
Full day
Día completo



9 - 10 hours
9 - 10 horas



Difficulty: Basic
Dificultad: Básica



Región de Magallanes
y Antártica Chilena

- BIKING
- HORSEBACK RIDING
- CULTURAL
- **SCENIC**
- KAYAKING
- NAVIGATION
- TREKKING
- HIKING
- FLY FISHING
- FOTOSAFARI



Parque Nacional
Torres del Paine

Lago
Grey

Lago
El Toro

Laguna
Sofía

Puerto
Natales



DISCOVERING TORRES DEL PAINE N. PARK
DESCUBRIENDO EL PARQUE N. TORRES DEL PAINE





BIKING
HORSEBACK RIDING
CULTURAL
SCENIC

→ **KAYAKING**
NAVIGATION
TREKKING
HIKING

FLY FISHING
FOTOSAFARI

Kayaking at Laguna Sofia



KAYAK LAGUNA SOFIA

We will depart from the hotel towards Pingo Salvaje, a tourist center located inside a residency called Sofia Lake Ranch, and where the Sofia Lake lies. It is at this location where kayaking begins. As we advance, we will discover black-necked swans, wild geese, ducks and the tuneful chorus of diverse birds gliding between hills.

Partiremos desde el hotel hacia Pingo Salvaje, un centro turístico ubicado a orillas de la Laguna Sofía, donde nos aventuraremos a remar. Mientras avancemos en kayak podremos cruzarnos con cisnes, gansos silvestres, patos y distintas especies de aves planeando entre los cerros.

INCLUDES

Guide, transportation, wetsuits, gear, safety briefing and snacks.

- Minimum height: 130 cm (4.2 ft)
- A minimum of 2 people required.
- Excursion is subject to weather conditions.

INCLUYE

Guía, transporte, equipamiento, explicación técnica y snacks.

- *Altura mínima: 130 cm.*
- *Se requiere un mínimo de 2 personas.*
- *Excursión sujeta a condiciones climáticas.*

HD

Half day
Medio día



3 - 5 hours
3 - 5 horas



Difficulty: Basic
Dificultad: Básica



BIKING
HORSEBACK RIDING
CULTURAL
SCENIC

→ **KAYAKING**
NAVIGATION
TREKKING
HIKING

FLY FISHING
FOTOSAFARI

Kayaking at Señoret Channel



KAYAK CANAL SEÑORET

Kayaking through the Señoret Channel waters is ideal for guests that seek both a new adventures and a unique panoramic view of The Singular Patagonia Hotel from the bay.

Un paseo para remar por las aguas del Canal Señoret, desde el cual podremos tener una vista panorámica única del Hotel The Singular Patagonia.

We will begin at the hotel, and then paddle for 1 or 2 hours depending on the direction of the wind. We will continue either towards Puerto Natales or Puerto Condor.

Partiremos de la playa frente al hotel, remaremos entre 1 a 2 horas y dependiendo de la dirección del viento nos dirigiremos con dirección hacia Puerto Natales o hacia Puerto Cóndor.

INCLUDES

Guide, wetsuits, gear,
safety briefing and snacks.

- Minimum height: 130 cm (4.2 ft)
- A minimum of 2 people required.
- Excursion is subject to weather conditions.

INCLUYE

Guía, equipamiento,
explicación técnica y snacks.

- *Altura mínima: 130 cm.*
- *Se requiere un mínimo de 2 personas.*
- *Excursión sujeta a condiciones climáticas.*

HD



Half day
Medio día

3 - 4 hours
3 - 4 horas



Difficulty: Intermediate
Dificultad: Intermedia



BIKING
HORSEBACK RIDING
CULTURAL
SCENIC

→ **KAYAKING**
NAVIGATION
TREKKING
HIKING

FLY FISHING
FOTOSAFARI

Kayaking at Grey River

KAYAK RÍO GREY

Additional cost / Costo adicional.



TORRES DEL PAINE
NATIONAL PARK

Picture this: you're in a sea kayak, gliding along the Grey River in Torres del Paine National Park. You can hear the sound of your paddle breaking the waters, the wind across your face, as you soak up the primal pulchritude of this incomparable setting.

This excursion offers the excitement of kayaking, enjoying everything from rapids to restful coasting, as well as the inimitable natural splendor of the park. If weather conditions permit, kayakers can even reach the icebergs at Lago Grey.

Imagínatelo: estás en un kayak de mar, deslizándote por el río Grey en el Parque Nacional Torres del Paine. Puedes escuchar el sonido de tu remo rompiendo las aguas, el viento en tu rostro, mientras te empapas de este ambiente incomparable.

Esta excursión ofrece la emoción de navegar en kayak, disfrutando de todo, desde rápidos hasta navegación tranquila, así como el inimitable esplendor natural del Parque. Si las condiciones climáticas lo permiten, los kayakistas pueden incluso llegar a los témpanos del Lago Grey.

INCLUDES

Guide, transportation, full kayaking gear, box lunch, snacks and Park entrance fee.

- A minimum of 2 people required.
- Minimum age: subject to level of experience.
- Not suitable for pregnant women.
- Available from November to March
- Maximum weight: 95 kilos (210 pounds)

INCLUYE

Guía, transporte, equipo completo de kayak, almuerzo, snacks y entradas al parque.

- Se requiere un mínimo de 2 personas.
- Edad mínima: dependiendo de la experiencia.
- No apto para mujeres embarazadas.
- Disponible desde noviembre a marzo.
- Peso máximo: 95 kilos (210 libras)

FD



Full day
Día completo

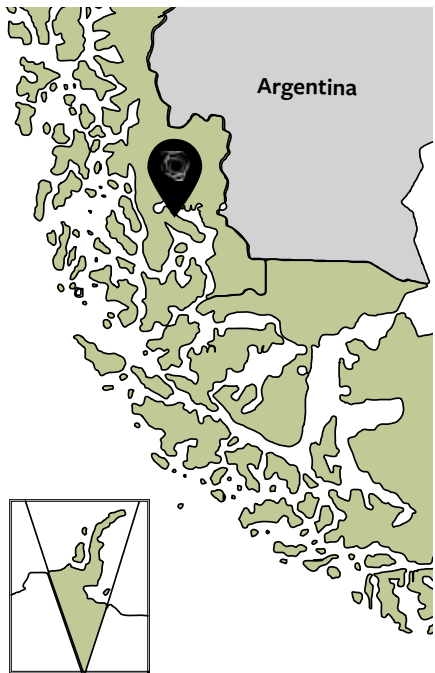
10 - 12 hours
10 - 12 horas



Difficulty: Advanced
Dificultad: Avanzada



Paddling distance: 17.9 miles
Distancia de remado: 29 km



Región de Magallanes
y Antártica Chilena

BIKING
HORSEBACK RIDING
CULTURAL
SCENIC

→ **KAYAKING**
NAVIGATION
TREKKING
HIKING

FLY FISHING
FOTOSAFARI





BIKING
HORSEBACK RIDING
CULTURAL
SCENIC

KAYAKING
→ **NAVIGATION**
TREKKING
HIKING

FLY FISHING
FOTOSAFARI

Navigation to the fjords and glaciers



NAVEGACIÓN FIORDOS Y GLACIARES

We will depart from The Singular's dock to the Balmaceda and Serrano glaciers. During an hour and a half of navigation time between the fjords we may observe colonies of sea lions and other animal species. Once we arrive, we will disembark at the Bernardo O'Higgins National Park. After a short hike, we will reach the closest view point of the glacier, allowing the time and the opportunity to take photos and to learn more about glaciers formation.

Once we return to the vessel, we will slowly navigate to the front of Balmaceda glacier and admire its natural beauty. We will continue navigating to a working Estancia, enjoy a typical Patagonian lunch and horseback ride or trek within estancia's land.

Navegaremos desde el hotel hacia los glaciares Balmaceda y Serrano. Durante una hora y media de recorrido atravesaremos fiordos y quizás podamos ver colonias de lobos marinos y otras especies del lugar; hasta desembarcar en el Parque Nacional Bernardo O'Higgins. Allí emprendemos una caminata corta hasta el mirador del glaciar Serrano donde podremos observarlo desde cerca, sacarnos fotos, y aprender un poco sobre la formación de los glaciares.

Luego, nos embarcaremos de nuevo para admirar desde el mar el imponente glaciar Balmaceda, y de ahí continuaremos hacia una estancia de la zona para disfrutar de un almuerzo típico y realizar actividades como cabalgatas o caminatas.

INCLUDES

Guide, lunch, snacks and Park entrance fees.

- A minimum of 5 people required.
- Excursion is subject to weather conditions.

INCLUYE

Guía, almuerzo, snacks y entrada al parque.

- Se requiere un mínimo de 5 personas.
- Excursión sujeta a condiciones climáticas.

FD



Full day
Día completo

9 hours
9 horas



Difficulty: Basic
Dificultad: Básica



Región de Magallanes
y Antártica Chilena

BIKING
HORSEBACK RIDING
CULTURAL
SCENIC

→ **NAVIGATION**
TREKKING
HIKING

FLY FISHING
FOTOSAFARI



 **NAVIGATION TO THE FJORDS AND GLACIERS**
NAVEGACIÓN FIORDOS Y GLACIARES

Cerro
Balmaceda

Laguna
Sofía

Estancia la
Península

Estancia Bahía
Esperanza

Puerto
Natales



BIKING
HORSEBACK RIDING
CULTURAL
SCENIC

KAYAKING
NAVIGATION
→ **TREKKING**
HIKING

FLY FISHING
FOTOSAFARI

Trekking Señoret



This hike may be difficult, but it is a stunning and rewarding adventure to undertake. Starting at the base of Señoret Mountain (just 21.7 miles from the hotel), we'll trek through the peaceful and verdant forest, keeping an eye out for the many fascinating species of animals that call Patagonia home. As we climb upward over this four-hour traverse, we'll admire the spectacular rock formations before arriving at the peak, which offers one of the best 360° viewpoints in the region. At these rarefied heights, you can see the mountains, Last Hope fjord, and even a town across the border in Argentina. Simply breathtaking.

Esta caminata puede ser desafiante, pero es una aventura impresionante y gratificante. Comenzando en la base de la montaña Señoret (a solo 35 km del hotel), caminaremos a través de un bosque estando atentos a las muchas especies fascinantes de animales que habitan la Patagonia. A medida que ascendemos en esta travesía de cuatro horas, nos sorprenderemos con las espectaculares formaciones rocosas antes de llegar a la cima, que ofrece uno de los mejores miradores de 360° de la región. En estas alturas enrarecidas, puedes ver las montañas, el fiordo Última Esperanza e incluso un pueblo al otro lado de la frontera con Argentina. Simplemente impresionante.

INCLUDES

Guide, transportation, trekking poles, box lunch, snacks and entrance fee.

- A minimum of 2 people required.
- Minimum age: subject to level experience.
- Not suitable for pregnant women.

INCLUYE

Guía, transporte, bastones de trekking, almuerzo, snacks y entradas.

- Se requiere un mínimo de 2 personas.
- Edad mínima: dependiendo de la experiencia.
- No apto para mujeres embarazadas.

FD

Full day
Día completo



4 - 5 hours
4 - 5 horas



Difficulty: Advanced
Dificultad: Avanzada



Distance: 9.8 miles
Distancia: 15,8 km



Elevation gain: 3937 ft
Desnivel: 1200 metros



BIKING
HORSEBACK RIDING
CULTURAL
SCENIC

KAYAKING
NAVIGATION
→ **TREKKING**
HIKING

FLY FISHING
FOTOSAFARI

Trekking Water Path



TREKKING SENDERO DEL AGUA

We will enter Torres del Paine National park from “Estancia Lazo”, on the banks of “Laguna Verde” (Green lagoon). We will start our trekking through a quiet trail that will unveil unbeatable views of the Paine towers. While walking between lakes and lenga forests, we will stop for lunch.

Ingresaremos al Parque Nacional Torres del Paine desde la Estancia Lazo a orillas de la Laguna Verde y empezaremos a caminar por un sendero tranquilo que nos permitirá disfrutar de vistas increíbles del macizo Paine, pasando por lagos y bosque de lengas donde haremos una parada para almorzar.

We will then continue towards the viewpoint at Toro lake to enjoy one of the best panoramic views of the Park.

Llegaremos al mirador del lago Toro para tener una de las mejores vistas panorámicas del Parque para luego emprender el descenso.

INCLUDES

Guide, transportation, trekking poles, box lunch, snacks and Park entrance fee.

· A minimum of 2 people required.

INCLUYE

Guía, transporte, bastones de trekking, almuerzo, snacks y entradas al parque.

· Se requiere un mínimo de 2 personas.

FD

Full day
Día completo



8 - 9 hours
8 - 9 horas



Difficulty: Intermediate
Dificultad: Intermedia



Distance: 9 miles
Distancia: 14,5 km



BIKING
HORSEBACK RIDING
CULTURAL
SCENIC

KAYAKING
NAVIGATION
→ **TREKKING**
HIKING

FLY FISHING
FOTOSAFARI

Trekking Torres del Paine Base Viewpoint



TORRES DEL PAINE
NATIONAL PARK

TREKKING MIRADOR BASE TORRES

Ideal for guest who wish to be challenged by a demanding hike and reaching the closest point of the iconic Torres del Paine.

Ideal para los que buscan desafiarse mediante una exigente caminata que permite llegar bien cerca de las famosas Torres del Paine.

The path takes approximately 8 hours and starts at Valle Ascencio, continues by Monte Almirante Nieto until reaching “Refugio Chileno” through forests of Nothofagus and then on a steep rocky incline before arriving at the base of the towers. If the weather conditions permit, we will enjoy viewing the splendor of central, north and south of Paine Towers.

El recorrido dura cerca de 8 horas, comienza por el Valle Ascencio, continua por el Monte Almirante Nieto hasta Refugio Chileno, pasando por el bosque de Nothofagus para terminar por una zona de acarreo que nos conducirán a la base de las Torres, dónde podremos apreciar, si el clima lo permite, todo el esplendor de las Torres central, norte y sur.

INCLUDES

Guide, transportation, trekking poles, box lunch, snacks and Park entrance fee.

- A minimum of 2 people required.
- Minimum age: subject to level experience.
- Not suitable for pregnant women.

INCLUYE

Guía, transporte, bastones de trekking, almuerzo, snacks y entradas al parque.

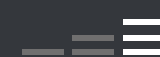
- Se requiere un mínimo de 2 personas.
- Edad mínima: Dependiendo de la experiencia.
- No apto para mujeres embarazadas.

FD



Full day
Día completo

12 - 13 hours
12 - 13 horas



Difficulty: Advanced
Dificultad: Avanzada



Distance: 14 miles
Distancia: 22 km



Elevation gain: 2780 ft
Desnivel: 847 metros



BIKING
HORSEBACK RIDING
CULTURAL
SCENIC

KAYAKING
NAVIGATION
→ **TREKKING**
HIKING

FLY FISHING
FOTOSAFARI

Trekking at the Caves & Horns Lookout



TORRES DEL PAINE
NATIONAL PARK

RUTA DE LAS CUEVAS Y MIRADOR CUERNOS

As invigorating as it is awe-inspiring, this full-day exploration of Torres del Paine National Park offers the chance to enjoy two of the most beautiful (and relatively easy) trails in this world-famous wilderness.

Esta excursión en el Parque Nacional Torres del Paine es una experiencia estimulante e impresionante. Podrá disfrutar de dos de los senderos más maravillosos (y relativamente fáciles) en este parque reconocido mundialmente.

Starting at the Sarmiento entrance to the park (where most of the fauna resides), we'll wind our way through peerless natural splendor before visiting a site where traces of the first inhabitants of Patagonia can be seen. After completing this trek, we'll head west in our vehicle to the Horns Lookout trail, where we'll embark on a gentle six-kilometer hike past lakes, a waterfall, and the iconic Paine massif.

El recorrido comienza en la entrada Sarmiento (donde reside la mayor parte de la fauna), posteriormente nos abriremos camino a través de un esplendor natural sin igual, antes de visitar un sitio donde se pueden ver las huellas de los primeros habitantes de la Patagonia. Después de completar esta caminata, nos dirigiremos hacia el oeste en nuestro vehículo hasta el mirador de los cuernos, desde este punto caminaremos 6 kilómetros pasando por lagos, una cascada y el icónico macizo Paine.

INCLUDES

Guide, transportation, trekking poles, box lunch, snacks and Park entrance fee.

- A minimum of 2 people required.
- Minimum age: subject to level experience.

INCLUYE

Guía, transporte, bastones de trekking, almuerzo, snacks y entradas al parque.

- Se requiere un mínimo de 2 personas.
- Edad mínima: dependiendo de la experiencia.

FD



Full day
Día completo

9 - 10 hours
9 - 10 horas



Difficulty: Intermediate
Dificultad: Intermedia



Distance: 8.6 miles
Distancia: 13,8 km



Elevation gain: 918 ft
Desnivel: 280 metros



BIKING
HORSEBACK RIDING
CULTURAL
SCENIC

KAYAKING
NAVIGATION
→ **TREKKING**
HIKING

FLY FISHING
FOTOSAFARI

Trekking Cerro Castillo



What's worthwhile is often difficult, and this challenging climb rewards adventurers with jaw-dropping views of deep-blue lakes, the Paine massif, and the vast expanse of the Patagonian steppe. We begin in the flatlands near El Bote Bay, steadily increasing our altitude as we ascend the slope of Castillo Mountain. After marveling at our panoramic prize at the peak, we'll descend through forests on our way back to our vehicle.

Lo que vale la pena es a menudo difícil y esta desafiante escalada recompensa a los aventureros con impresionantes vistas de los lagos de color azul profundo, el macizo Paine y la vasta extensión de la estepa patagónica. Comenzamos en las llanuras cerca de la Bahía El Bote, aumentando constantemente nuestra altitud a medida que ascendemos por la ladera del cerro Castillo. Después de maravillarnos con una cumbre panorámica, descenderemos a través de bosques en nuestro camino de regreso al vehículo.

INCLUDES

Guide, transportation, trekking poles, box lunch, snacks and entrance fee.

- A minimum of 2 people required.
- Minimum age: subject to level experience.
- Not suitable for pregnant women.

INCLUYE

Guía, transporte, bastones de trekking, almuerzo, snacks y entradas.

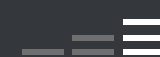
- Se requiere un mínimo de 2 personas.
- Edad mínima: dependiendo de la experiencia.
- No apto para mujeres embarazadas.

FD

Full day
Día completo



9 - 10 hours
9 - 10 horas



Difficulty: Advanced
Dificultad: Avanzada



Distance: 9.8 miles
Distancia: 15,8 km



Elevation gain: 3839 ft
Desnivel: 1170 metros



BIKING
HORSEBACK RIDING
CULTURAL
SCENIC

KAYAKING
NAVIGATION
→ **TREKKING**
HIKING

FLY FISHING
FOTOSAFARI

Trekking Cerro Tenerife



If you're looking for a Patagonian experience beyond compare, look no further. This challenging climb affords travelers the unique opportunity to stand atop a summit in the mountains of Patagonia.

Si está buscando una experiencia patagónica incomparable, no busque más. Esta desafiante escalada brinda a los viajeros la oportunidad única de pararse en la cima de una cumbre en las montañas de la Patagonia.

We will steadily traverse the magellanic forest amidst the Pratt Mountain Range, gaining altitude as we go, before completing our ascent after over 5,000 feet of elevation gain. The effort will be worth it: stretched out before us will be a breathtaking panorama of the Patagonian Andes, the Chacabuco Mountain Range, and the Southern Patagonian Ice Fields.

Atravesaremos los bosques magallánicos de la Cordillera Pratt, ganando altura a medida que avanzamos, antes de completar nuestro ascenso después de más de 1,500 metros de desnivel. El esfuerzo valdrá la pena: frente a nosotros se extenderá un panorama impresionante de los Andes Patagónicos, la Cordillera Chacabuco y el Campo de Hielo Patagónico Sur.

INCLUDES

Guide, transportation, trekking poles, box lunch, snacks and entrance fee.

- A minimum of 2 people required.
- Minimum age: subject to level experience.
- Not suitable for pregnant women.

INCLUYE

Guía, transporte, bastones de trekking, almuerzo, snacks y entradas.

- Se requiere un mínimo de 2 personas.
- Edad mínima: dependiendo de la experiencia.
- No apto para mujeres embarazadas.

FD



Full day
Día completo

10 - 12 hours
10 - 12 horas



Difficulty: Advanced
Dificultad: Avanzada



Distance: 9.5 miles
Distancia: 14,8 km



Elevation gain: 5190 ft
Desnivel: 1582 metros



BIKING
HORSEBACK RIDING
CULTURAL
SCENIC

KAYAKING
NAVIGATION
→ **TREKKING**
HIKING

FLY FISHING
FOTOSAFARI

Trekking Baguales



Embark on an adventure that takes you deep into the wilds of the Ultima Esperanza region, as you discover the mystical beauty of the Sierra Baguales. Your journey begins with a one hour and 45 minute drive through striking scenery, and passing by the historic Estancia Cerro Guido.

We continue on to Sierra Baguales, a name meaning “wild mountains” owing to the wild horses that roamed here. With a medium-level of elevation gain, this rigorous trek allows us to get our heart rates up while fully immersing ourselves in the majesty of the Patagonian landscape.

Emprenda una aventura que lo llevará a las profundidades de la naturaleza de la región de Ultima Esperanza, mientras descubre la belleza mística de la Sierra Baguales. Su excursión comienza con un viaje de una hora y 45 minutos a través de un paisaje impresionante y pasando por la histórica Estancia Cerro Guido.

Continuamos hacia Sierra Baguales, nombre que significa “montañas salvajes” debido a los caballos salvajes que deambulaban por aquí. Con un desnivel medio, esta rigurosa caminata nos permite acelerar el ritmo cardíaco mientras nos sumergimos de lleno en la majestuosidad del paisaje patagónico.

INCLUDES

Guide, transportation, trekking poles, box lunch, snacks and entrance fee.

- A minimum of 2 people required.
- Minimum age: subject to level experience.
- Not suitable for pregnant women.

INCLUYE

Guía, transporte, bastones de trekking, almuerzo, snacks y entradas.

- Se requiere un mínimo de 2 personas.
- Edad mínima: dependiendo de la experiencia.
- No apto para mujeres embarazadas.

FD



Full day
Día completo

10 - 12 hours
10 - 12 horas



Difficulty: Intermediate
Dificultad: Intermedia



Distance: 8.8 miles
Distancia: 14,2 km



Elevation gain: 1148 ft
Desnivel: 350 metros



BIKING
HORSEBACK RIDING
CULTURAL
SCENIC

KAYAKING
NAVIGATION
→ **TREKKING**
HIKING

FLY FISHING
FOTOSAFARI

Trekking Valle del Francés



TORRES DEL PAINE
NATIONAL PARK

We'll cross Pehoe Lake to begin this excursion, before taking a catamaran to Paine Grande camp, where our trekking begins.

We'll have stunning views of the iconic "horns" as we make our way to a plateau facing the Valle del Frances glacier and the Paine Grande Mountain, the highest peak in the Park. After lunch here in the heart of the Patagonian wilderness, we'll venture back to the catamaran to begin the journey back to the hotel.

Cruzaremos el lago Pehóe para comenzar esta excursión, antes de tomar un catamarán hasta el campamento Paine Grande, donde comenzaremos nuestro trekking.

Tendremos impresionantes vistas de los icónicos cuernos mientras nos dirigimos a una meseta frente al glaciar Valle del Francés y la montaña Paine Grande, el pico más alto del Parque. Después de almorzar en el corazón de la naturaleza patagónica, nos aventuraremos de retorno al catamarán para comenzar el viaje de regreso al hotel.

INCLUDES

Guide, transportation, trekking poles, box lunch, snacks and entrance fee.

- A minimum of 2 people required.
- Minimum age: subject to level experience.
- Not suitable for pregnant women.
- Available from November to March.

INCLUYE

Guía, transporte, bastones de trekking, almuerzo, snacks y entradas.

- Se requiere un mínimo de 2 personas.
- Edad mínima: dependiendo de la experiencia.
- No apto para mujeres embarazadas.
- Disponible desde noviembre a marzo.

FD



Full day
Día completo

10 - 12 hours
10 - 12 horas



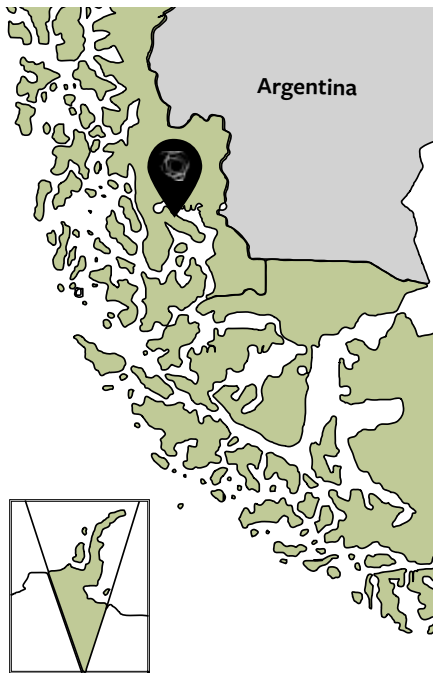
Difficulty: Intermediate
Dificultad: Intermedia



Distance: 11.7 miles
Distancia: 18,9 km



Elevation gain: 2297 ft
Desnivel: 700 metros



Región de Magallanes y Antártica Chilena

BIKING
HORSEBACK RIDING
CULTURAL
SCENIC

KAYAKING
NAVIGATION
→ **TREKKING**
HIKING

FLY FISHING
FOTOSAFARI



Parque Nacional
Torres del Paine



TORRES DEL PAINE BASE VIEWPOINT
MIRADOR BASE TORRES



BAGUALES

VALLE DEL
FRANCÉS



WATER PATH
SENDERO DEL AGUA

CAVES & HORNS LOOKOUT
CUEVAS Y MIRADOR CUERNOS



Lago
El Toro



CERRO
CASTILLO



CERRO
TENERIFE

Laguna
Sofía

SEÑORET



Puerto
Natales



BIKING
HORSEBACK RIDING
CULTURAL
SCENIC

KAYAKING
NAVIGATION
TREKKING
→ **HIKING**

FLY FISHING
FOTOSAFARI

Mylodon Cave Walking Tour



CAMINATA CUEVA DEL MILODÓN

20 Km (12.4 miles) from the hotel is the Mylodon Cave Natural Monument, an archeological site that protects caves and eaves that were inhabited by the megafauna and Patagonian tribes and where human remains were found dating back to 11.000 years B.P.

A 20 Km del hotel se ubica el Monumento Natural Cueva del Milodón, sitio arqueológico que protege cuevas y aleros de roca conglomerada que fueron habitados por la megafauna y las tribus patagónicas y dónde se hallaron restos humanos datados en 11.000 años A.P.

We will undertake a 4 Km (2.4 miles) walk on low difficulty paths on the reserve throughout caves, eaves, Nothofagus forests, and rock trails. We will also learn more about the history of this unique monument while walking.

Allí, emprenderemos una caminata de 4 Km por caminos de baja intensidad de la reserva, pasando por cuevas, bosques de Nothofagus, y tramos de roca. Y en la que iremos aprendiendo más sobre la historia de este sitio único.

INCLUDES

Guide, transportation, snacks and Natural Monument entrance fee.

· A minimum of 2 people required.

INCLUYE

Guía, transporte, snacks y entrada al Monumento Natural.

· Se requiere un mínimo de 2 personas.

HD

Half day
Medio día



3 - 4 hours
3 - 4 horas



Difficulty: Basic
Dificultad: Básica



Distance: 2.5 miles
Distancia: 4 km



BIKING
HORSEBACK RIDING
CULTURAL
SCENIC

KAYAKING
NAVIGATION
TREKKING
→ **HIKING**

FLY FISHING
FOTOSAFARI

Benítez Rupestre Walking Tour



CAMINATA BENÍTEZ RUPESTRE

Long before the pioneers of Patagonia settled this area, the Aonikenk people roamed this timeless landscape. On this excursion, we will discover the caves where they once lived and admire the paintings they created.

In addition to this fascinating glimpse of an ancient culture, we'll also experience an incredible array of natural splendor on our hike through a placid magellanic forest (paced in a protected area, where some of the oldest trees of our region can be seen) and marvel at Lake Sofia and the Señoret Mountain Range. We may also spot local birdlife, including the majestic condor.

Mucho antes de que los pioneros de la Patagonia se asentaran Falta traducción esta zona, el pueblo Aonikenk vagaba por este paisaje atemporal. En esta excursión, descubriremos las cuevas en las que vivían y admiraremos las pinturas que crearon.

Además de esta fascinante visión de una cultura antigua, también experimentaremos una increíble variedad de esplendor natural en nuestra caminata a través de un plácido bosque magallánico (situado en un área protegida, donde se pueden ver algunos de los árboles más antiguos de nuestra región) y nos maravillaremos con el el lago Sofia y la cordillera del Señoret. También podremos avistar la avifauna local, incluido el majestuoso cóndor.

INCLUDES

Guide, transportation, trekking poles, box lunch, snacks and entrance fee.

- A minimum of 2 people required.
- Minimum age: subject to level experience.

INCLUYE

Guía, transporte, bastones de trekking, snacks y entradas.

- Se requiere un mínimo de 2 personas.
- Edad mínima: dependiendo de la experiencia.

HD



Half day
Medio día

4-5 hours
4-5 horas



Difficulty: Intermediate
Dificultad: Intermedia



Distance: 4.3 miles
Distancia: 6,8 km



Elevation gain: 1049 ft
Desnivel: 320 metros



BIKING
HORSEBACK RIDING
CULTURAL
SCENIC

KAYAKING
NAVIGATION
TREKKING
→ **HIKING**

FLY FISHING
FOTOSAFARI

Pioneers Walking Tour



CAMINATA DE LOS COLONOS

This 4 Km (2,5 miles) hike is ideal for those who would like to learn more about the history in this part of the world.

Una caminata de 4 Km ideal para quienes buscan conocer más sobre la historia de la región de Magallanes.

We will walk from Puerto Consuelo, along the banks of the Eberhard fjord and fields that have a strong history of sovereignty and social development en route towards Puerto Prat, a small rural settlement founded in 1899 and the first village of the Ultima Esperanza Province. During the hike, we will be able to enjoy incredible views of Austral zone's large mountain range.

Caminaremos desde Puerto Consuelo, a orillas del fiordo Eberhard, cuyos campos albergan una historia de soberanía y desarrollo social hacia Puerto Prat, un pequeño asentamiento rural fundado en 1899 y primer pueblo de la Provincia de Ultima Esperanza, en un trayecto dónde podremos admirar los increíbles paisajes de los grandes cordones montañosos de la Patagonia Austral.

INCLUDES

Guide, transportation and snacks.

- A minimum of 2 people required.

INCLUYE

Guía, transporte y snacks.

- Se requiere un mínimo de 2 personas.

HD

Half day
Medio día



2 - 3 hours
2 - 3 horas



Difficulty: Basic
Dificultad: Básica



Distance: 2.5 miles
Distancia: 4 km



BIKING
HORSEBACK RIDING
CULTURAL
SCENIC

KAYAKING
NAVIGATION
TREKKING
→ **HIKING**

FLY FISHING
FOTOSAFARI

Condor Walking Tour



CAMINATA CÓNDORES

We will hike to Cerro Benítez, a cliff of nesting condors that is part of the Cerro Toro geological complex, 35 Km (21.7 miles) away from Puerto Bories.

Ascenderemos al Cerro Benítez, un acantilado de posaderas de cóndores que forma parte del complejo geológico Cerro Toro, a 35 km de Puerto Bories.

After one hour and a half hike, we will reach the summit where we might be fortunate to observe the imposing presence and flight of the austral condors, and relax at this extraordinary viewpoint of Sofia lake and the fjords of Eberhard and Ultima Esperanza.

Después de 1 hora y media de recorrido llegaremos a la cumbre dónde, si la suerte está de nuestro lado, podremos observar el imponente vuelo de los cóndores australes y divisar, desde las alturas, a la laguna Sofía y los fiordos Eberhard y Última Esperanza.

INCLUDES

Guide, transportation, trekking poles and snacks.

· A minimum of 2 people required.

INCLUYE

Guía, transporte, bastones de trekking y snacks.

· Se requiere un mínimo de 2 personas.

HD



Half day
Medio día

4-5 hours
4 - 5 horas



Difficulty: Intermediate
Dificultad: Intermedia



Distance: 3.1 miles
Distancia: 5 km



Elevation gain: 1477 ft
Desnivel: 450 metros



BIKING
HORSEBACK RIDING
CULTURAL
SCENIC

KAYAKING
NAVIGATION
TREKKING
→ **HIKING**

FLY FISHING
FOTOSAFARI

Bahía Esperanza Walking Tour



CAMINATA BAHÍA ESPERANZA

We will take a boat along Señoret channel to Parque Bahía Esperanza in order to start this trek, the remoteness adding a frisson of excitement to our experience. We'll hike along the Los Fiordos trail, taking in the natural beauty in each direction, before reaching a lookout that offers an exquisite view of the fjords. As we revel in the postcard-perfect views, the ocean breeze against our cheeks, we can recall the explorers who discovered its rugged contours in decades and centuries gone by.

Cruzaremos en una de las embarcaciones de The Singular Patagonia el canal Señoret hasta Parque Bahía Esperanza para realizar esta caminata, la lejanía agrega un escalofrío de emoción a nuestra experiencia. Caminaremos por el sendero Los Fiordos, admirando la belleza natural en cada dirección, antes de llegar a un mirador que ofrece una vista exquisita de los fiordos. Mientras nos deleitamos con vistas perfectas dignas de una postal, la brisa del mar contra nuestras mejillas, podemos recordar a los exploradores que descubrieron sus contornos accidentados en décadas y siglos pasados.

INCLUDES

Guide, transportation, trekking poles, snacks, and entrance fee.

- A minimum of 2 people required.
- Minimum age: subject to level experience.

INCLUYE

Guía, transporte, bastones de trekking, snacks y entradas.

- Se requiere un mínimo de 2 personas.
- Edad mínima: dependiendo de la experiencia.

HD

Half day
Medio día



3 - 4 hours
3 - 4 horas



Difficulty: Basic
Dificultad: Básica



Región de Magallanes
y Antártica Chilena

BIKING
HORSEBACK RIDING
CULTURAL
SCENIC

KAYAKING
NAVIGATION
TREKKING
→ **HIKING**

FLY FISHING
FOTOSAFARI



CÓNDOR
CÓNDORES

BENÍTEZ
RUPESTRE

MYLODON CAVE
CUEVA DEL MILODÓN

PIONEERS
CAMINATA DE LOS COLONOS

BAHÍA ESPERANZA
BAHÍA ESPERANZA

Argentina

Cerro Ballena

Laguna
Sofía

Estancia Bahía
Esperanza

Puerto
Natales



BIKING
HORSEBACK RIDING
CULTURAL
SCENIC

KAYAKING
NAVIGATION
TREKKING
HIKING

→ **FLY FISHING**
FOTOSAFARI

Fly Fishing



Additional cost / *Costo adicional.*

This is a great option for both the experienced fishermen or for guests who want to venture into the world of fishing for first time. This is a personalized adventure under challenging Patagonia's conditions.

Una buena opción tanto para los pescadores con experiencia como aquellos que quieran incursionar en el mundo de la pesca en una aventura personalizada desafiando las condiciones de la Patagonia.

It is said that the ancient settlers saw in this territory that travels 200 Km (125 miles) between green forests and pampa, a great opportunity to introduce salmonoid fish, a voracious species which found its home in the present area and is now an ideal location for fly fishing. Varied species can be found, from rainbow trout, Atlantic salmon, Pacific coho to King salmon, and Chinook, between the months of December through February.

Se piensa que los antiguos colonos vieron en este cambiante territorio, que va del bosque verde a la pampa en 200 Km, una buena oportunidad para la inserción de Salmónidos, una voraz especie que se estableció con rapidez en las aguas de la zona, creando un escenario ideal para la pesca con mosca, y dónde hoy es posible encontrar especies como Salmo trutta (trucha Fario o Marrón), Trucha arcoíris, Salmo salar (Atlántico), Coho (Pacífico) hasta salmón King o Chinook, entre los meses de diciembre y febrero.

INCLUDES

Guide, transportation, fishing gear and clothing, fishing license, lunch and snacks.

- This activity does not have a fixed point established and it can take place in different rivers and lakes in the area that might change each excursion.

INCLUYE

Guía, transporte, equipamiento, licencia de pesca, almuerzo y snacks.

- *Excursión dinámica: se realiza en distintos ríos y lagos de la zona. No tiene establecido un punto fijo.*

FD



Full day
Día completo

9 - 12 hours
9 - 12 horas



Difficulty: Intermediate
Dificultad: Intermedia



BIKING
HORSEBACK RIDING
CULTURAL
SCENIC

KAYAKING
NAVIGATION
TREKKING
HIKING

→ **FLY FISHING**
FOTOSAFARI

Fly Fishing



TERMS & CONDITIONS

- Excursion available for all guests at additional cost. Available only during the fishing season from October 15th, 2022 to April 15th, 2023.
- Must be requested in advance. It is suggested to have a minimum experience for this activity.
- Maximum 3 guests per guide. From the 4th guest, an extra fee will be applied because of the need for a second specialized fly fishing guide.
- Cancellations made up to 72 hours prior to the date and time scheduled for the excursion: without penalty.
- Cancellations made within 72 hours prior to the date and time scheduled for the excursion: penalty of 100% of the total amount.
- Delay up to 60 minutes or no show prior to the time scheduled: excursion will be considered as canceled and a penalty of 100% of the total amount will be applied.
- Cancellations due to bad weather conditions will be decided by the fishing guide with the guest on the same day of the activity. Weather conditions in the Patagonia region are unpredictable and the weather forecasts can change, where some fishing areas may have more protection than others when the weather and climate prove unstable.
- In the case of irreparable damage or total loss of fishing equipment by the guest (s), a repair/lost fee for the total value of the equipment will be applied.

TÉRMINOS & CONDICIONES

- *Excursión disponible para todos los huéspedes con costo adicional, sujeta a disponibilidad.*
- *Disponible durante la temporada de pesca (15 de octubre 2022 al 15 de abril 2023).*
- *Debe solicitarse con anticipación y se sugiere un mínimo de experiencia para realizar la actividad.*
- *Máximo de 3 huéspedes por guía. A partir de la 4ta persona aplica costo adicional por el segundo guía.*
- *Cancelaciones realizadas hasta 72 horas antes de la actividad: sin penalidad.*
- *Cancelaciones con menos de 72 horas antes de la fecha y hora programada para la excursión: penalidad del 100% del monto total.*
- *Retrasos de hasta 60 minutos o no presentaciones antes de la hora programada para la excursión: se dará por cancelada la excursión y se aplicará penalidad del 100% del monto total.*
- *Cancelaciones por malas condiciones climáticas serán acordadas en conjunto entre el guía y el huésped el mismo día de la actividad. Las condiciones climáticas de la Patagonia son impredecibles y no siempre los pronósticos del tiempo son certeros, además de que algunos de los puntos de pesca son más protegidos y apropiados que otros para días de clima inestable.*
- *Daños o pérdidas totales de equipo de pesca por parte del huésped(s), se aplicará un cobro de reparación o un cobro por el valor total del equipamiento en caso de extravío.*



BIKING
HORSEBACK RIDING
CULTURAL
SCENIC

KAYAKING
NAVIGATION
TREKKING
HIKING

FLY FISHING
→ **FOTOSAFARI**

Puma & Wildlife Fotosafari



Additional cost / *Costo adicional.*

In the early morning, we immerse ourselves in the Patagonian steppe, scanning the surroundings for creatures that have roamed the land of Torres Del Paine for millennia: pumas. Here, in the east side of the park, these predators are more active and—thanks to our guides, who are experts in tracking them—we'll have a better chance of spying these elusive and regal cats.

The exhilaration of the “hunt” for the photo that will eventually grace our mantelpiece at home (we come armed only with cameras) is enhanced by the stillness of the setting and the incomparable beauty of the wilderness that encircles us. Such peace, combined with the thrill of scoping out our photographic quarry, can awaken a latent, primal part of us—a connection to, and respect for, the land and its untamed inhabitants.

A primera hora, nos sumergimos en la estepa patagónica, explorando los alrededores en busca de criaturas que han vagado por la tierra de Torres del Paine durante milenios: los pumas. Aquí, en el lado este del Parque, estos depredadores son más activos y, gracias a nuestros guías, que son expertos en rastrearlos, tendremos una mejor oportunidad de espiar a estos escurridizos y majestuosos felinos.

La euforia de la “búsqueda” de la foto que finalmente adornará la repisa de la chimenea de nuestra casa se ve reforzada por la quietud del entorno y la incomparable belleza de la naturaleza que nos rodea. Esa paz, combinada con la emoción de explorar nuestra cantera fotográfica, puede despertar una parte latente y primaria de nosotros: una conexión con el respeto por la tierra y sus habitantes indómitos.

INCLUDES

Guide, transportation, trekking poles, box lunch, snacks and entrance fee.

- A minimum of 2 people required.
- Minimum age: subject to level experience.

INCLUYE

Guía, transporte, bastones de trekking, almuerzo, snacks y entradas.

- Se requiere un mínimo de 2 personas.
- Edad mínima: dependiendo de la experiencia.

FD

Full day
Día completo



10 - 12 hours
10 - 12 horas



Difficulty: Basic
Dificultad: Básica



BIKING
HORSEBACK RIDING
CULTURAL
SCENIC

KAYAKING
NAVIGATION
TREKKING
HIKING

FLY FISHING
→ **FOTOSAFARI**

Puma & Wildlife Fotosafari



TERMS & CONDITIONS

- Excursion available for all guests at additional cost. Subject to availability.
- Available from October through March.
- Maximum 2 guests per excursion.
- If it is the same group, the maximum capacity is 4 people.
- During the excursion we will observe flora and fauna.
- Sightings of wild animals is not guaranteed, though the guide will make its best effort to spot cougars.
- Must be requested in advance.
- Cancellations made up to 72 hours prior to the date and time scheduled for the excursion: without penalty.
- Cancellations made within 72 hours prior to the date and time scheduled for the excursion: penalty of 100% of the total amount.
- Delay up to 60 minutes or no show prior to the time scheduled: excursion will be considered as canceled and a penalty of 100% of the total amount will be applied.
- Cancellations due to bad weather conditions will be informed by excursions staff on the same day of the activity. Weather conditions in Patagonia region are unpredictable and the weather forecasts can change.

TÉRMINOS & CONDICIONES

- *Excursión disponible para todos los huéspedes con costo adicional, sujeta a disponibilidad.*
- *Disponible desde octubre a marzo.*
- *Máximo 2 personas por excursión.*
- *En caso sean un mismo grupo, el máximo serán 4 personas.*
- *Durante la excursión se observará flora y fauna patagónica.*
- *El avistamiento de animales salvajes no está garantizado, si bien se harán los mayores esfuerzos para ello.*
- *Cancelaciones realizadas hasta 72 horas antes de la actividad: sin penalidad.*
- *Cancelaciones con menos 72 horas antes de la fecha y hora programada para la excursión: penalidad del 100% del monto total.*
- *Retrasos de hasta 60 minutos o no presentaciones antes de la hora programada para la excursión: se dará por cancelada la excursión y se aplicará penalidad del 100% del monto total.*
- *Cancelaciones por condiciones climáticas serán avisadas por el staff de excursiones el mismo día de la actividad. Las condiciones climáticas de la Patagonia son impredecibles y no siempre los pronósticos del tiempo son certeros.*



Puerto Natales Essentials

ESENCIALES DE PUERTO NATALES

Puerto Natales is a port town on the Señoret Channel located between Almirante Montt Gulf and the Last Hope Strait.

It is considered the gateway to Torres del Paine National Park to the northwest, and the port for embarking on boat tours to the Patagonian fjords. Puerto Natales is the capital of Last Hope Province, named by the famous explorer and navigator Juan Ladrillero whose “last hope” was to discover find the Magellan Strait route.

Puerto Natales es una ciudad-puerto situado en el extremo austral de Chile, a orillas del Canal Señoret, entre el Golfo Almirante Montt y el Seno Última Esperanza, en la Región de Magallanes y de la Antártica Chilena.

Es la puerta de entrada al Parque Nacional Torres del Paine y la capital de la provincia de Última Esperanza, bautizada así por el navegante Juan Ladrillero que la catalogó, en uno de sus viajes, como su “última esperanza” de encontrar el Estrecho de Magallanes desde el norte al sur.



At The Singular we facilitate guests who wish to visit Puerto Natales on their own. There are several ways to do it.

→ **BY BIKE**

At The Singular free bicycles available for guests to would like to explore the small town and its main attractions on their own. They can visit The Municipal Historical Museum, located in the city center which exhibits artifacts from the region's indigenous population, or they can take the Last Hope Distillery tour.

Bicycles must be reserved and checked-out at Concierge. The round-trip distance to the town is 11.6 Km (7.2 miles).

→ **RUNNING**

For runners, the 5.8 Km (3.6 miles) distance between the hotel and Puerto Natales center is easily accessible by a path that borders the Señoret channel. The beautiful and unique Patagonian Mountains are in the view.

The Singular da la posibilidad a sus huéspedes de conocer la ciudad de Puerto Natales de distintas maneras.

→ **EN BICICLETA**

Tenemos bicicletas disponibles de uso gratuito para que nuestros huéspedes puedan ir por su propia cuenta a recorrer la ciudad y sus principales puntos de interés como el pueblito artesanal, el museo o hacer el tour de la Destilería Last Hope, todos ubicados en el centro.

Las bicicletas se reservan y retiran en Conserjería. La distancia ida y vuelta es de 11.6 km. Cada tramo de 5.8 km.

→ **CORRER**

Para los amantes del running los 5.8 km que separan al hotel del centro de Puerto Natales pueden alcanzarse corriendo por una ciclovía que bordea la costanera del Canal Señoret. Una vista única.



What to bring

QUÉ TRAER

Patagonia is known for having the four seasons in one day. It is important to be aware that nature is the protagonist and to be prepared for last minute changes. Best way to adapt to these conditions is by dressing in layers, wearing comfortable shoes and if possible, water resistant as well.

La Patagonia es conocida por tener las cuatro estaciones en un día. Por eso es importante estar preparado para los cambios climáticos, vistiéndose por capas, como también usar zapatos cómodos y en lo posible resistentes al agua.



Cap /Wool hat
Gorra / Gorro de lana



Sunglasses
Anteojos de sol



1rst layer
(Top & bottom)
Primera capa
(superior e inferior)



2nd layer
(Fleece)
Segunda capa
(Polar)



3rd layer
(Jacket, GORE-TEX)
Tercera capa
(Chaqueta, Parka
o GORE-TEX)



Casual clothes
Ropa casual



Trekking boots
Bototos o
zapatillas trekking



Gloves
Guantes



Swimwear
Traje de baño



Daypack
Mochila de día



Camera
Cámara de fotos



Sunscreen
Protector solar

Terms & Conditions

TÉRMINOS Y CONDICIONES

Waiting Time

Waiting time is up to 10 minutes of the scheduled time. After this time it will be considered as no-show.

Cancellation Policies

Cancellations made up until 8:00 pm the day before departure will be free of charge. Cancellations made after 8:00 pm the day before departure or no-show will have a charge of the total value of the service.

Navigations Cancelled Due to Weather Conditions

Navigations that cannot reach to Glaciers: 25% refund of the of the value of the navigation. Navigations canceled prior to departure: 100% refund of the total value of the excursion.

Language

The official languages of our guides are english and spanish. Other languages (german, portuguese and french) can be requested, subject to availability at an additional cost. CLP \$170.000 daily, per guide (maximum 7 guests per guide).

Tiempo de Espera

El tiempo de espera es de hasta 10 minutos luego de la hora programada. Después de esta espera, se considera como “no presentación”.

Políticas de Cancelación

Las cancelaciones hasta las 8:00 pm del día anterior a la salida, serán sin cargo. Las cancelaciones realizadas después de las 8:00 pm del día anterior o la no presentación tendrán un cargo del total del valor del servicio.

Navegaciones Canceladas por Condiciones Climáticas

Navegaciones que no puedan llegar hasta Glaciares, se devolverá el 25% del valor de la navegación. Navegaciones canceladas antes del comienzo de la excursión, se devolverá el 100% del valor.

Idiomas

Los idiomas oficiales de nuestros guías son inglés y español. Servicio de guías en alemán, francés y portugués disponible, sujeto a disponibilidad con costo adicional y requieren de reserva previa. Valor adicional diario de CLP \$170.000 por un máximo de 7 personas por guía.

Private Service

SERVICIOS PRIVADOS

Private service excursions are subject to availability and program. Navigation is not possible to book on a private service, including the following excursions: Horseback riding at Cerro Ballena, Horseback riding at Bahía Esperanza, Navigation to Fjords and Glaciers, Trekking Valle del Francés, Bahía Esperanza Walking Tour. In these cases the navigation will be done in shared services but van, driver (if needed) and guide (when needed) will be private.

Private Services available

- Full Day excursion rate is CLP \$500.000
Includes transportation, tour guide and snacks & lunch.
- Half Day excursion rate is CLP \$250.000
Includes transportation, tour guide and snacks.
Up to two (2) Half Day excursions can be made on same day. Not cumulative or exchangeable.

Guests in Bed & Breakfast or Half Board program must pay for the excursion plus the private fee. Guests in Complete Experience program only private service additional fees must be paid.

Rates are in Chilean Pesos (CLP). VAT included.

Las excursiones pueden ser reservadas en servicio privado, sujeto a disponibilidad. No es posible reservar navegación en servicio privado, ello incluye: Cabalgata Cerro Ballena, Cabalgata Bahía Esperanza, Navegación a Fjords y Glaciares, Trekking Valle del Francés, Caminata Bahía Esperanza. En las excursiones mencionadas la navegación será en servicio compartido y la van, chofer (si es el caso) y guía serán en privado.

Servicios privados disponibles

- Excursión día completo valor CLP \$500.000
Incluye transporte, guía, snack y almuerzo.
- Excursión medio día valor CLP \$250.000
Incluye transporte, guía y snack.
Pueden realizarse hasta dos (2) excursiones de medio día en el mismo día. No acumulables, transferibles ni canjeables.

Huéspedes con programa Bed&Breakfast o Half Board deben pagar el valor de la excursión más el servicio en privado. Huéspedes con programa Complete Experience deben pagar sólo el valor adicional del servicio en privado.

Las tarifas están expresadas en pesos chilenos (CLP). IVA incluido.



THE SINGULAR®
PATAGONIA

Puerto Bariles Hotel



A MEMBER OF



THE LEADING HOTELS
OF THE WORLD®

Contact us



infopatagonia@thesingular.com
traficopatagonia@thesingular.com
+56 61 272 2030

www.thesingular.com

